


Annexe 3

Textes réglementaires mentionnés



CODE DE L'URBANISME

Plan Local d'Urbanisme

Art. *R. 123-1. – Le plan local d'urbanisme comprend un rapport de présentation, le projet d'aménagement et de développement durable de la commune et un règlement ainsi que des documents graphiques. Il peut comporter en outre des orientations d'aménagement relatives à des quartiers ou à des secteurs, assorties le cas échéant de documents graphiques.

Il comporte, s'il y a lieu, l'étude prévue au huitième alinéa de l'article L. 111-1-4 et, en zone de montagne, les études prévues au a du III de l'article L. 145-3 et au troisième alinéa de l'article L. 145-5.

Le plan local d'urbanisme est accompagné d'annexes.

***Art. *R. 123-2.** – Le rapport de présentation :

1° Expose le diagnostic prévu au premier alinéa de l'article L. 123-1 ;

2° Analyse l'état initial de l'environnement ;

3° Explique les choix retenus pour établir le projet d'aménagement et de développement durable, expose les motifs de la délimitation des zones, des règles qui y sont applicables et des orientations d'aménagement. Il justifie l'institution des secteurs des zones urbaines où les constructions ou installations d'une superficie supérieure à un seuil défini par le règlement sont interdites en application du a de l'article L. 123-2 ;

4° Evalue les incidences des orientations du plan sur l'environnement et expose la manière dont le plan prend en compte le souci de sa préservation et de sa mise en valeur.

En cas de modification ou de révision, le rapport de présentation est complété par l'exposé des motifs des changements apportés.

Art. R*123-2-1. - Lorsque le plan local d'urbanisme doit faire l'objet d'une évaluation environnementale conformément aux articles L. 121-10 et suivants, le rapport de présentation :

1° Expose le diagnostic prévu au premier alinéa de l'article L. 123-1 et décrit l'articulation du plan avec les autres documents d'urbanisme et les plans ou programmes mentionnés à l'article L. 122-4 du code de l'environnement avec lesquels il doit être compatible ou qu'il doit prendre en considération ;

2° Analyse l'état initial de l'environnement et les perspectives de son évolution en exposant, notamment, les caractéristiques des zones susceptibles d'être touchées de manière notable par la mise en oeuvre du plan ;

3° Analyse les incidences notables prévisibles de la mise en oeuvre du plan sur l'environnement et expose les conséquences éventuelles de l'adoption du plan sur la protection des zones revêtant une importance particulière pour l'environnement telles que celles désignées conformément aux articles R. 214-18 à R. 214-22 (1) du code de l'environnement ainsi qu'à l'article 2 du décret n° 2001-1031 du 8 novembre 2001 relatif à la procédure de désignation des sites Natura 2000 ;

4° Explique les choix retenus pour établir le projet d'aménagement et de développement durable, au regard notamment des objectifs de protection de l'environnement établis au niveau international, communautaire ou national, et, le cas échéant, les raisons qui justifient le choix opéré par rapport aux autres solutions envisagées. Il expose les motifs de la délimitation des zones, des règles qui y sont applicables et des orientations d'aménagement. Il justifie l'institution des



secteurs des zones urbaines où les constructions ou installations d'une superficie supérieure à un seuil défini par le règlement sont interdites en application du a de l'article L. 123-2 ;

5° Présente les mesures envisagées pour éviter, réduire et, si possible, compenser s'il y a lieu, les conséquences dommageables de la mise en oeuvre du plan sur l'environnement et rappelle que le plan fera l'objet d'une analyse des résultats de son application, notamment en ce qui concerne l'environnement, au plus tard à l'expiration d'un délai de dix ans à compter de son approbation ;

6° Comprend un résumé non technique des éléments précédents et une description de la manière dont l'évaluation a été effectuée.

En cas de modification ou de révision, le rapport de présentation est complété par l'exposé des motifs des changements apportés.

Le rapport de présentation peut se référer aux renseignements relatifs à l'environnement figurant dans d'autres études, plans et documents.

"Art. *R. 123-3. - Le projet d'aménagement et de développement durable définit, dans le respect des objectifs et des principes énoncés aux articles L. 110 et L. 121-1, les orientations d'urbanisme et d'aménagement retenues pour l'ensemble de la commune.

Article R*123-3-1 - Les orientations d'aménagement peuvent, par quartier ou par secteur, prévoir les actions et opérations d'aménagement mentionnées au troisième alinéa de l'article L. 123-1.

Article R*123-3-2 - Les dispositions relatives aux zones d'aménagement concerté, prévues aux a et b de l'article L. 123-3, figurent dans le règlement du plan local d'urbanisme ou dans les orientations d'aménagement ou leurs documents graphiques.

"Art. *R. 123-4. - Le règlement délimite les zones urbaines, les zones à urbaniser, les zones agricoles et les zones naturelles et forestières. Il fixe les règles applicables à l'intérieur de chacune de ces zones dans les conditions prévues à l'article R. 123-9.


"Art. *R. 123-5. Les zones urbaines sont dites "zones U". Peuvent être classés en zone urbaine, les secteurs déjà urbanisés et les secteurs où les équipements publics existants ou en cours de réalisation ont une capacité suffisante pour desservir les constructions à implanter.

"Art. *R. 123-6. Les zones à urbaniser sont dites "zones AU". Peuvent être classés en zone à urbaniser les secteurs à caractère naturel de la commune destinés à être ouverts à l'urbanisation.

Lorsque les voies publiques et les réseaux d'eau, d'électricité et, le cas échéant, d'assainissement existant à la périphérie immédiate d'une zone AU ont une capacité suffisante pour desservir les constructions à implanter dans l'ensemble de cette zone, les orientations d'aménagement et le règlement définissent les conditions d'aménagement et d'équipement de la zone. Les constructions y sont autorisées soit lors de la réalisation d'une opération d'aménagement d'ensemble, soit au fur et à mesure de la réalisation des équipements internes à la zone prévus par les orientations d'aménagement et le règlement.

Lorsque les voies publiques et les réseaux d'eau, d'électricité et, le cas échéant, d'assainissement existant à la périphérie immédiate d'une zone AU n'ont pas une capacité suffisante pour desservir les constructions à implanter dans l'ensemble de cette zone, son ouverture à l'urbanisation peut être subordonnée à une modification ou à une révision du plan local d'urbanisme

"Art. *R. 123-7. Les zones agricoles sont dites "zones A". Peuvent être classés en zone agricole les secteurs de la commune, équipés ou non, à protéger en raison du potentiel agronomique, biologique ou économique des terres agricoles.



Les constructions et installations nécessaires aux services publics ou d'intérêt collectif et à l'exploitation agricole sont seules autorisées en zone A. Est également autorisé, en application du 2° de l'article R. 123-12, le changement de destination des bâtiments agricoles identifiés dans les documents graphiques du règlement.

"Art. *R. 123-8 Les zones naturelles et forestières sont dites "zones N". Peuvent être classés en zone naturelle et forestière les secteurs de la commune, équipés ou non, à protéger en raison soit de la qualité des sites, des milieux naturels, des paysages et de leur intérêt, notamment du point de vue esthétique, historique ou écologique, soit de l'existence d'une exploitation forestière, soit de leur caractère d'espaces naturels.

En zone N peuvent être délimités des périmètres à l'intérieur desquels s'effectuent les transferts des possibilités de construire prévus à l'article L. 123-4. Les terrains présentant un intérêt pour le développement des exploitations agricoles et forestières sont exclus de la partie de ces périmètres qui bénéficie des transferts de coefficient d'occupation des sols.

En dehors des périmètres définis à l'alinéa précédent, des constructions peuvent être autorisées dans des secteurs de taille et de capacité d'accueil limitées, à la condition qu'elles ne portent atteinte ni à la préservation des sols agricoles et forestiers ni à la sauvegarde des sites, milieux naturels et paysages.

"Art. *R. 123-9 Le règlement peut comprendre tout ou partie des règles suivantes :

- 1° Les occupations et utilisations du sol interdites ;
- 2° Les occupations et utilisations du sol soumises à des conditions particulières ;
- 3° Les conditions de desserte des terrains par les voies publiques ou privées et d'accès aux voies ouvertes au public ;
- 4° Les conditions de desserte des terrains par les réseaux publics d'eau, d'électricité et d'assainissement, ainsi que, dans les zones relevant de l'assainissement non collectif délimitées en application de l'article L. 2224-10 du code général des collectivités territoriales, les conditions de réalisation d'un assainissement individuel ;
- 5° La superficie minimale des terrains constructibles, lorsque cette règle est justifiée par des contraintes techniques relatives à la réalisation d'un dispositif d'assainissement non collectif ou lorsque cette règle est justifiée pour préserver l'urbanisation traditionnelle ou l'intérêt paysager de la zone considérée ;
- 6° L'implantation des constructions par rapport aux voies et emprises publiques ;
- 7° L'implantation des constructions par rapport aux limites séparatives ;
- 8° L'implantation des constructions les unes par rapport aux autres sur une même propriété ;
- 9° L'emprise au sol des constructions ;
- 10° La hauteur maximale des constructions ;
- 11° L'aspect extérieur des constructions et l'aménagement de leurs abords ainsi que, éventuellement, les prescriptions de nature à assurer la protection des éléments de paysage, des quartiers, îlots, immeubles, espaces publics, monuments, sites et secteurs à protéger mentionnés au i de l'article R. 123-11 ;
- 12° Les obligations imposées aux constructeurs en matière de réalisation d'aires de stationnement ;
- 13° Les obligations imposées aux constructeurs en matière de réalisation d'espaces libres, d'aires de jeux et de loisirs, et de plantations ;



14° Le coefficient d'occupation du sol défini par l'article R. 123-10 et, le cas échéant, dans les zones d'aménagement concerté, la surface de plancher développée hors oeuvre nette dont la construction est autorisée dans chaque lot.

Lorsque le plan de déplacements urbains a délimité, en application de l'article 28-1-2 de la loi n° 82-1153 du 30 décembre 1982 modifiée, des périmètres à l'intérieur desquels les conditions de desserte par les transports publics réguliers permettent de réduire ou de supprimer les obligations imposées en matière de réalisation d'aires de stationnement, notamment lors de la construction d'immeubles de bureaux, le plan local d'urbanisme respecte ces limitations et, le cas échéant, fixe un nombre maximum d'aires de stationnement à réaliser lors de la construction de bâtiments à un usage autre que d'habitation.

Dans les secteurs mentionnés au troisième alinéa de l'article R. 123-8, le règlement prévoit les conditions de hauteur, d'implantation et de densité des constructions permettant d'assurer l'insertion de ces constructions dans l'environnement et compatibles avec le maintien du caractère naturel de la zone.

Les règles édictées dans le présent article peuvent être différentes, dans une même zone, selon que les constructions sont destinées à l'habitation, à l'hébergement hôtelier, aux bureaux, au commerce, à l'artisanat, à l'industrie, à l'exploitation agricole ou forestière ou à la fonction d'entrepôt. En outre, des règles particulières peuvent être applicables aux constructions et installations nécessaires aux services publics ou d'intérêt collectif.

Les règles mentionnées aux 6° et 7° relatives à l'implantation des constructions par rapport aux voies et emprises publiques et par rapport aux limites séparatives, qui ne sont pas fixées dans le règlement, doivent figurer dans les documents graphiques.

En zone de montagne, le règlement désigne, le cas échéant, les plans d'eau de faible importance auxquels il est décidé de faire application du huitième alinéa de l'article L. 145-5.

Article R*123-10 - Le coefficient d'occupation du sol qui détermine la densité de construction admise est le rapport exprimant le nombre de mètres carrés de plancher hors oeuvre nette ou le nombre de mètres cubes susceptibles d'être construits par mètre carré de sol.


Pour le calcul du coefficient d'occupation du sol, la superficie du ou des terrains faisant l'objet de la demande d'autorisation de construire ou de lotir comprend, le cas échéant, les terrains classés comme espaces boisés en application de l'article L. 130-1 et les terrains cédés gratuitement dans les conditions fixées par les articles R. 332-15 et R. 332-16. La surface hors oeuvre nette ou, le cas échéant, le volume des bâtiments existants conservés sur le ou les terrains faisant l'objet de la demande est déduit des possibilités de construction.

Les emplacements réservés mentionnés au 8° de l'article L. 123-1 sont déduits de la superficie prise en compte pour le calcul des possibilités de construction. Toutefois, le propriétaire d'un terrain dont une partie est comprise dans un de ces emplacements et qui accepte de céder gratuitement cette partie à la collectivité bénéficiaire de la réserve peut être autorisé à reporter sur la partie restante de son terrain un droit de construire correspondant à tout ou partie du coefficient d'occupation du sol affectant la superficie du terrain qu'il cède gratuitement à la collectivité.

Le règlement peut fixer un coefficient d'occupation des sols dans les zones U et AU.

Dans ces zones ou parties de zone, il peut fixer des coefficients différents suivant les catégories de destination des constructions définies à l'avant-dernier alinéa de l'article R. 123-9. Il peut également prévoir, dans les conditions prévues à l'article L. 123-1-1, la limitation des droits à construire en cas de division du terrain à bâtir.

Lorsque dans la zone N a été délimité un périmètre pour effectuer les transferts des possibilités de construction prévus à l'article L. 123-4, le règlement fixe deux coefficients d'occupation des sols, l'un applicable à l'ensemble des terrains inclus dans le périmètre délimité pour le calcul des transferts et l'autre définissant la densité maximale des constructions du secteur dans lequel celles-ci peuvent être implantées.



Article R*123-10-1 - Dans le cas d'un lotissement ou dans celui de la construction, sur un même terrain, de plusieurs bâtiments dont le terrain d'assiette doit faire l'objet d'une division en propriété ou en jouissance, les règles édictées par le plan local d'urbanisme sont appréciées au regard de l'ensemble du projet, sauf si le règlement de ce plan s'y oppose.

***Art. *R. 123-11.** - Les zones U, AU, A et N sont délimitées sur un ou plusieurs documents graphiques.

Les documents graphiques du règlement font, en outre, apparaître s'il y a lieu :

- a) Les espaces boisés classés définis à l'article L. 130-1 ;
- b) Les secteurs où les nécessités du fonctionnement des services publics, de l'hygiène, de la protection contre les nuisances et de la préservation des ressources naturelles ou l'existence de risques naturels, tels qu'inondations, incendies de forêt, érosion, affaissements, éboulements, avalanches, ou de risques technologiques justifient que soient interdites ou soumises à des conditions spéciales les constructions et installations de toute nature, permanentes ou non, les plantations, dépôts, affouillements, forages et exhaussements des sols ;
- c) Les secteurs protégés en raison de la richesse du sol ou du sous-sol, dans lesquels les constructions et installations nécessaires à la mise en valeur de ces ressources naturelles sont autorisées ;
- d) Les emplacements réservés aux voies et ouvrages publics, aux installations d'intérêt général et aux espaces verts, en précisant leur destination et les collectivités, services et organismes publics bénéficiaires ;
- e) Les secteurs dans lesquels, pour des motifs d'urbanisme ou d'architecture, la reconstruction sur place ou l'aménagement de bâtiments existants peut être imposé ou autorisé avec une densité au plus égale à celle qui existait antérieurement, nonobstant le ou les coefficients d'occupation du sol fixés pour la zone ou le secteur ;
- f) Les secteurs dans lesquels la délivrance du permis de construire peut être subordonnée à la démolition de tout ou partie des bâtiments existants sur le terrain où l'implantation de la construction est envisagée ;
- g) Les périmètres, tels que délimités par le plan de déplacements urbains en application de l'article 28-1-2 de la loi n° 82-1153 du 30 décembre 1982 modifiée, à l'intérieur desquels les conditions de desserte par les transports publics réguliers permettent de réduire ou de supprimer les obligations imposées en matière de réalisation d'aires de stationnement, notamment lors de la construction d'immeubles de bureaux, ou à l'intérieur desquels le plan local d'urbanisme fixe un nombre maximum d'aires de stationnement à réaliser lors de la construction de bâtiments à usage autre que d'habitation ;
- h) Les éléments de paysage, les quartiers, îlots, immeubles, espaces publics, monuments, sites et secteurs à protéger ou à mettre en valeur pour des motifs d'ordre culturel, historique ou écologique, et notamment les secteurs dans lesquels la démolition des immeubles est subordonnée à la délivrance d'un permis de démolir ;
- i) Les zones qui sont ou peuvent être aménagées en vue de la pratique du ski et les secteurs réservés aux remontées mécaniques en indiquant, le cas échéant, les équipements et aménagements susceptibles d'y être prévus.

Les documents graphiques peuvent également faire apparaître des règles d'implantation des constructions dans les conditions prévues au dernier alinéa de l'article R. 123-9.

***Art. *R. 123-12.** Les documents graphiques prévus à l'article R. 123-11 font également apparaître, s'il y a lieu :

1° Dans les zones U :

- a) Les terrains cultivés à protéger et inconstructibles délimités en application du 9° de l'article L. 123-1 ;
- b) Les secteurs délimités en application du a de l'article L. 123-2 en précisant à partir de quelle surface les constructions ou installations sont interdites et la date à laquelle la servitude sera levée ;



c) Les emplacements réservés en application du b de l'article L. 123-2 en vue de la réalisation, dans le respect des objectifs de mixité sociale, de programmes de logements en précisant la nature de ces programmes ;

d) Les terrains concernés par la localisation des équipements mentionnés au c de l'article L. 123-2 ;

2° Dans les zones A, les bâtiments agricoles qui, en raison de leur intérêt architectural ou patrimonial, peuvent faire l'objet d'un changement de destination, dès lors que ce changement de destination ne compromet pas l'exploitation agricole ;

3° Dans les zones N :

Les secteurs protégés en raison de la qualité de leur paysage où est applicable le transfert des possibilités de construction prévu à l'article L. 123-4 ;

4° Dans les zones U et AU, les secteurs pour lesquels un plan de masse coté à trois dimensions définit des règles spéciales.

"Art. *R. 123-13. Les annexes indiquent, à titre d'information, sur un ou plusieurs documents graphiques, s'il y a lieu :

1. Les secteurs sauvegardés, délimités en application des articles L. 313-1 et suivants ;

2. Les zones d'aménagement concerté ;

3. Les zones de préemption délimitées en application de l'article L. 142-1 dans sa rédaction antérieure à la loi n° 85-729 du 18 juillet 1985 relative à la définition et à la mise en oeuvre de principes d'aménagement et de l'article L. 142-3 dans sa rédaction issue de la même loi ;

4. Les périmètres à l'intérieur desquels s'applique le droit de préemption urbain défini par les articles L. 211-1 et suivants, ainsi que les périmètres provisoires ou définitifs des zones d'aménagement différé ;

5. Les zones délimitées en application du e de l'article L. 430-1 à l'intérieur desquelles s'appliquent les dispositions relatives au permis de démolir prévues aux articles L. 430-2 et suivants ;

6. Les périmètres de développement prioritaires délimités en application de la loi n° 80-531 du 15 juillet 1980 relative aux économies d'énergie et à l'utilisation de la chaleur ;

7. Les périmètres d'interdiction ou de réglementation des plantations et semis d'essences forestières, les périmètres d'actions forestières et les périmètres de zones dégradées à faible taux de boisement, délimités en application des 1°, 2° et 3° de l'article L. 126-1 du code rural ;

8. Les périmètres miniers définis en application des titres II, III et V du livre Ier du code minier ;

9. Les périmètres de zones spéciales de recherche et d'exploitation de carrières et des zones d'exploitation et d'aménagement coordonné de carrières, délimités en application des articles 109 et 109-1 du code minier ;

10. Le périmètre des zones délimitées en application de l'article L. 111-5-2 à l'intérieur desquelles certaines divisions foncières sont soumises à déclaration préalable ;

11. Les périmètres à l'intérieur desquels l'autorité compétente peut surseoir à statuer sur les demandes d'autorisation en application de l'article L. 111-10 ;

12. Le périmètre des secteurs dans lesquels un programme d'aménagement d'ensemble a été approuvé en application de l'article L. 332-9 ;



13. Le périmètre des secteurs situés au voisinage des infrastructures de transports terrestres, dans lesquels des prescriptions d'isolement acoustique ont été édictées en application de l'article L. 571-10 du code de l'environnement ;

14. Le plan des zones à risque d'exposition au plomb ;

15. Les périmètres d'intervention délimités en application de l'article L. 143-1 pour la protection et la mise en valeur des espaces agricoles et naturels périurbains.

"Art. *R. 123-14 Les annexes comprennent à titre informatif également :

1° Les servitudes d'utilité publique soumises aux dispositions de l'article L. 126-1 ainsi que les bois ou forêts soumis au régime forestier ;

2° La liste des lotissements dont les règles d'urbanisme ont été maintenues en application du deuxième alinéa de l'article L. 315-2-1 ;

3° Les schémas des réseaux d'eau et d'assainissement et des systèmes d'élimination des déchets, existants ou en cours de réalisation, en précisant les emplacements retenus pour le captage, le traitement et le stockage des eaux destinées à la consommation, les stations d'épuration des eaux usées et le stockage et le traitement des déchets ;

4° Le plan d'exposition au bruit des aérodromes, établi en application des articles L. 147-1 à L. 147-6 ;

5° D'une part, les prescriptions d'isolement acoustique édictées, en application des articles L. 571-9 et L. 571-10 du code de l'environnement, dans les secteurs qui, situés au voisinage des infrastructures de transports terrestres, sont affectés par le bruit et, d'autre part, la référence des arrêtés préfectoraux correspondants et l'indication des lieux où ils peuvent être consultés ;

6° Les actes instituant des zones de publicité restreinte et des zones de publicité élargie, en application des articles L. 581-10 à L. 581-14 du code de l'environnement ;

7° Les dispositions d'un projet de plan de prévention des risques naturels prévisibles rendues opposables en application de l'article L. 562-2 du code de l'environnement et les dispositions d'un projet de plan de prévention des risques miniers établi en application de l'article 94 du code minier ;

8° Les zones agricoles protégées délimitées en application de l'article L. 112-2 du code rural ;

9° L'arrêté du préfet coordonnateur de massif prévu au septième alinéa de l'article L. 145-5.

Espaces boisés

Art. L. 130-1 - Les plans locaux d'urbanisme peuvent classer comme espaces boisés, les bois, forêts, parcs à conserver, à protéger ou à créer, qu'ils relèvent ou non du régime forestier, enclos ou non, attenants ou non à des habitations. Ce classement peut s'appliquer également à des arbres isolés, des haies ou réseaux de haies, des plantations d'alignements.

Le classement interdit tout changement d'affectation ou tout mode d'occupation du sol de nature à compromettre la conservation, la protection ou la création des boisements.

Nonobstant toutes dispositions contraires, il entraîne le rejet de plein droit de la demande d'autorisation de défrichement prévue aux chapitres Ier et II du titre Ier livre III du code forestier.



Il est fait exception à ces interdictions pour l'exploitation des produits minéraux importants pour l'économie nationale ou régionale, et dont les gisements ont fait l'objet d'une reconnaissance par un plan d'occupation des sols rendu public ou approuvé avant le 10 juillet 1973 ou par le document d'urbanisme en tenant lieu approuvé avant la même date. Dans ce cas, l'autorisation ne peut être accordée que si le pétitionnaire s'engage préalablement à réaménager le site exploité et si les conséquences de l'exploitation, au vu de l'étude d'impact, ne sont pas dommageables pour l'environnement. Un décret en conseil d'Etat détermine les conditions d'application du présent alinéa.

Dans les bois, forêts ou parcs situés sur le territoire de communes où l'établissement d'un plan local d'urbanisme a été prescrit, ainsi que dans tout espace boisé classé, les coupes et abattages d'arbres sont soumis à la déclaration préalable prévue par l'article L. 421-4, sauf dans les cas suivants :

- s'il est fait application des dispositions du livre I du code forestier ;
- s'il est fait application d'un plan simple de gestion agréé conformément à l'article L. 222-1 du code forestier ou d'un règlement type de gestion approuvé conformément aux dispositions du II de l'article L. 8 et de l'article L. 222-6 du même code ;
- si les coupes entrent dans le cadre d'une autorisation par catégories définies par arrêté préfectoral, après avis du centre régional de la propriété forestière.

La délibération prescrivant l'élaboration d'un plan local d'urbanisme peut également soumettre à déclaration préalable, sur tout ou partie du territoire concerné par ce plan, les coupes ou abattages d'arbres isolés, de haies ou réseaux de haies et de plantations d'alignement.

Permis de construire

Art. L. 421-1 Les constructions, même ne comportant pas de fondations, doivent être précédées de la délivrance d'un permis de construire.


Un décret en Conseil d'Etat arrête la liste des travaux exécutés sur des constructions existantes ainsi que des changements de destination qui, en raison de leur nature ou de leur localisation, doivent également être précédés de la délivrance d'un tel permis.

Article L421-2 - Les travaux, installations et aménagements affectant l'utilisation des sols et figurant sur une liste arrêtée par décret en Conseil d'Etat doivent être précédés de la délivrance d'un permis d'aménager.

Article L421-3 - Les démolitions de constructions existantes doivent être précédées de la délivrance d'un permis de démolir lorsque la construction relève d'une protection particulière définie par décret en Conseil d'Etat ou est située dans une commune ou partie de commune où le conseil municipal a décidé d'instaurer le permis de démolir.

Article L421-4 - Un décret en Conseil d'Etat arrête la liste des constructions, aménagements, installations et travaux qui, en raison de leurs dimensions, de leur nature ou de leur localisation, ne justifient pas l'exigence d'un permis et font l'objet d'une déclaration préalable.

Ce décret précise les cas où les clôtures sont également soumises à déclaration préalable.



Article L421-5 - Un décret en Conseil d'Etat arrête la liste des constructions, aménagements, installations et travaux qui, par dérogation aux dispositions des articles L. 421-1 à L. 421-4, sont dispensés de toute formalité au titre du présent code en raison :

- a) De leur très faible importance ;
- b) De la faible durée de leur maintien en place ou de leur caractère temporaire compte tenu de l'usage auquel ils sont destinés ;
- c) Du fait qu'ils nécessitent le secret pour des raisons de sûreté ;
- d) Du fait que leur contrôle est exclusivement assuré par une autre autorisation ou une autre législation.

Permis de démolir

Article R*421-26 - Les démolitions mentionnées aux articles R. 421-27 et R. 421-28 sont soumises à permis de démolir à l'exception de celles qui entrent dans les cas visés à l'article R. 421-29.

Clôtures

Article R*421-12 - Doit être précédée d'une déclaration préalable l'édification d'une clôture située :

- a) Dans un secteur sauvegardé dont le périmètre a été délimité, dans le champ de visibilité d'un monument historique défini à l'article L. 621-30-1 du code du patrimoine ou dans une zone de protection du patrimoine architectural, urbain et paysager créée en application de l'article L. 642-1 du code du patrimoine ;
- b) Dans un site inscrit ou dans un site classé en application des articles L. 341-1 et L. 341-2 du code de l'environnement ;
- c) Dans un secteur délimité par le plan local d'urbanisme en application du 7° de l'article L. 123-1 ;
- d) Dans une commune ou partie de commune où le conseil municipal ou l'organe délibérant de l'établissement public de coopération intercommunale compétent en matière de plan local d'urbanisme a décidé de soumettre les clôtures à déclaration.

Règles générales de l'urbanisme

Article R111-2 - Le projet peut être refusé ou n'être accepté que sous réserve de l'observation de prescriptions spéciales s'il est de nature à porter atteinte à la salubrité ou à la sécurité publique du fait de sa situation, de ses caractéristiques, de son importance ou de son implantation à proximité d'autres installations.

Article R111-4 - Le projet peut être refusé ou n'être accepté que sous réserve de l'observation de prescriptions spéciales s'il est de nature, par sa localisation et ses caractéristiques, à compromettre la conservation ou la mise en valeur d'un site ou de vestiges archéologiques.

Article R*111-15 - Le permis ou la décision prise sur la déclaration préalable doit respecter les préoccupations d'environnement définies aux articles L. 110-1 et L. 110-2 du code de l'environnement. Le projet peut n'être accepté que sous réserve de l'observation de prescriptions spéciales si, par son importance, sa situation ou sa destination, il est de nature à avoir des conséquences dommageables pour l'environnement.

Article R111-21 - Le projet peut être refusé ou n'être accepté que sous réserve de l'observation de prescriptions spéciales si les constructions, par leur situation, leur architecture, leurs dimensions ou l'aspect extérieur des bâtiments ou ouvrages à édifier ou à modifier, sont de nature à porter atteinte au caractère ou à l'intérêt des lieux avoisinants, aux sites, aux paysages naturels ou urbains ainsi qu'à la conservation des perspectives monumentales.

Instruction



Article L423-1 - Les demandes de permis de construire, d'aménager ou de démolir et les déclarations préalables sont présentées et instruites dans les conditions et délais fixés par décret en Conseil d'Etat.

Aucune prolongation du délai d'instruction n'est possible en dehors des cas et conditions prévus par ce décret.

Pour l'instruction des dossiers d'autorisations ou de déclarations prévus au présent titre, le maire ou, s'il est compétent, le président de l'établissement public de coopération intercommunale peut déléguer sa signature aux agents chargés de l'instruction des demandes.

CODE FORESTIER

Art. L. 311-1 - Est un défrichement toute opération volontaire ayant pour effet de détruire l'état boisé d'un terrain et de mettre fin à sa destination forestière. Est également un défrichement toute opération volontaire entraînant indirectement et à terme les mêmes conséquences, sauf si elle est entreprise en application d'une servitude d'utilité publique. La destruction accidentelle ou volontaire du boisement ne fait pas disparaître la destination forestière du terrain, qui reste soumis aux dispositions du présent titre.

Nul ne peut user du droit de défricher ses bois sans avoir préalablement obtenu une autorisation. Sous réserve de l'application des dispositions de l'article L. 311-3, l'autorisation est délivrée à l'issue d'une procédure dont les formes sont fixées par décret en Conseil d'Etat. Faute de réponse de l'administration dans les délais déterminés par décret en Conseil d'Etat, le défrichement peut être exécuté.

La validité des autorisations de défrichement est de cinq ans à compter de leur délivrance expresse ou tacite. L'autorisation est expresse lorsque les défrichements sont soumis à enquête publique en application des articles L. 123-1 et L. 123-2 du code de l'environnement ou lorsqu'ils ont pour objet de permettre l'exploitation de carrières autorisées en application du titre 1er du livre V dudit code. La durée de l'autorisation peut être portée à trente ans lorsque le défrichement a pour objet de permettre l'exploitation de carrières autorisées en application du titre 1er du livre V dudit code. Toute autorisation de défrichement accordée à ce titre doit comporter un échéancier des surfaces à défricher. Les termes de cet échéancier sont fixés en fonction du rythme prévu pour l'exploitation. L'autorisation de défrichement est suspendue, après mise en demeure restée sans effet, en cas de non-respect de cet échéancier.

